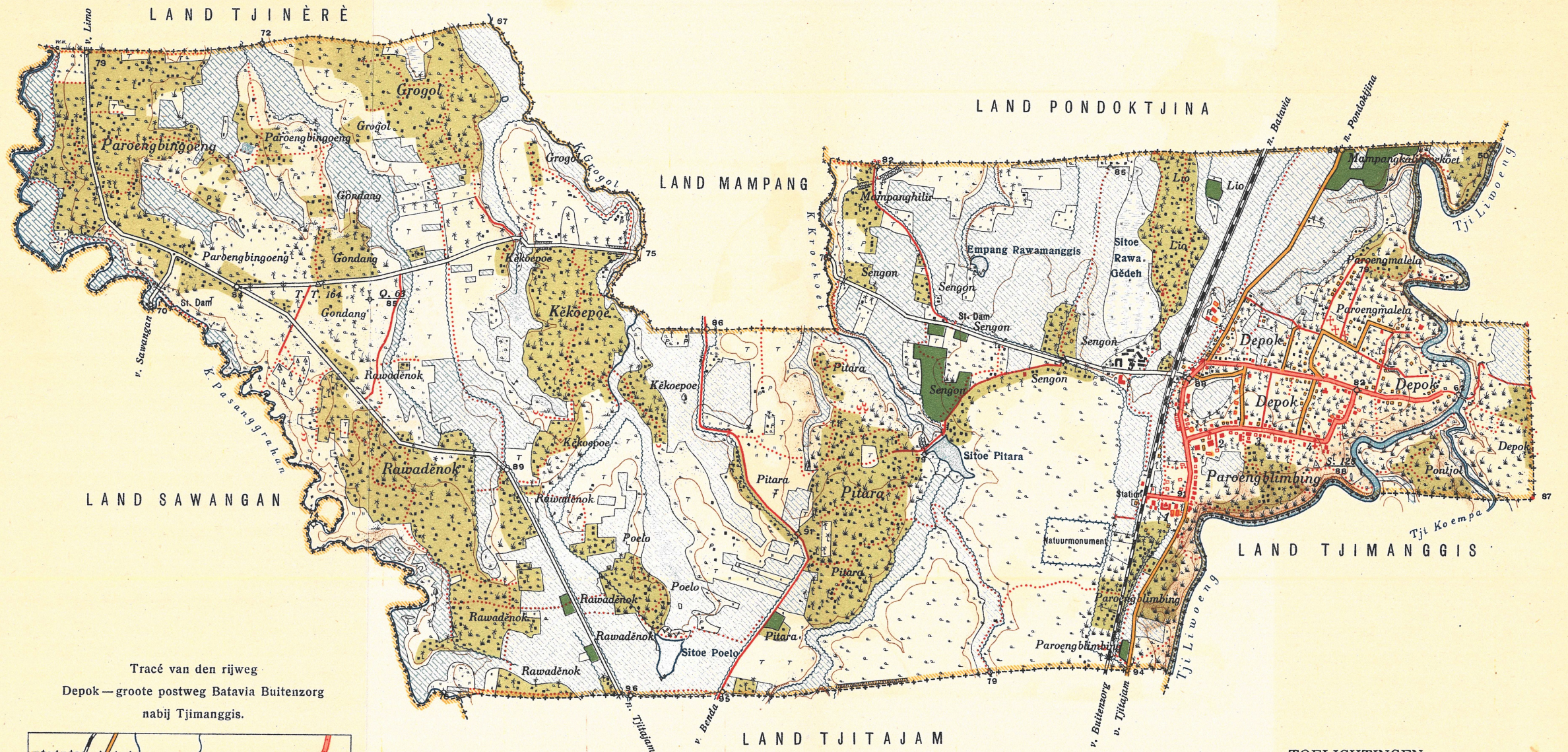
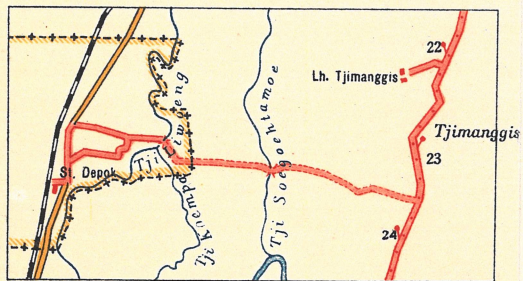


HET LAND DEPOK



Tracé van den rijweg
Depok — groote postweg Batavia Buitenzorg
nabij Tjimanggis.




1:100 000.

TOELICHTINGEN

- 1 = Seminarium
- 2 = Gemeente bestuur
- 3 = Eur. school
- 4 = Kerk
- 5 = Steenen — en pannbakkerij

Schaal 1:25 000.



Langs den weg (No 8) van Depok via Gondang naar hoogtepunt 70
(aan de kali Pasanggrahan) loopt een telefoonlijn.